

FICHA TÉCNICA REFERENCIAL DE PUNTOS CRÍTICOS, PARA EL MANTENIMIENTO DE CAUCE, EN EL SECTOR SANTA MONICA, DISTRITO DE CHOTA, PROVINCIA DE CHOTA, DEPARTAMENTO DE CAJAMARCA

FTR-MC-PREV N°454-2025-ANA-AAA.M-ALA.CHLL

PROPUESTA DE LA ACTIVIDAD: LIMPIEZA, DESCOLMATACIÓN Y CONFORMACIÓN DE BORDOS CON MATERIAL PROPIO, EN AMBAS MÁRGENES DE LA QUEBRADA SAN MATEO, SECTOR SANTA MONICA, DISTRITO DE CHOTA, PROVINCIA DE CHOTA, DEPARTAMENTO DE CAJAMARCA

1. UBICACIÓN:

AAA

MARAÑON

ALA

CHOTANO LLAUCANO

Fecha

19/09/2025

1.1. Ubicación política

Departamento

CAJAMARCA

Provincia

CHOTA

Distrito

CHOTA

Sector

SANTA MONICA

1.2. Ubicación hidrográfica

Unidad hidrográfica

CUENCA CHAMAYA

Cuerpo de agua

QUEBRADA SAN MATEO

1.3. Ubicación geográfica - Coordenadas UTM (Dátum: WGS 84)

	Inicial			Final			Margen	Observación
	Este (X):	Norte (Y):	Zona	Este (X):	Norte (Y):	Zona		
TRAMO	759,001.00	9,274,916.00	17M	758,166.00	9,275,084.00	17M	AMBAS	

2.- EVALUACIÓN DE LA ZONA EXPUESTA A INUNDACIONES::

2.1.- TIPO DE PELIGRO

inundacion

X

flujo de detritoserosion fluvial

2.2. Nivel de Peligro

Alto

X

Muy Alto

2.3.- GEOLOGIA

Esta zona está conformada por los depósitos dejados por la quebrada San Mateo. Estos materiales están constituidos por cantos rodados, arenas, limos y arcillas, entremezclados en diferentes proporciones, debido a que han sido depositados bajo condiciones muy variables en cuanto a volumen y velocidad de flujo. En nuestra área de estudio, son éstos los depósitos aluviales del cuaternario reciente. Presenta un tipo de roca sedimentaria con bloques subredondeados a redondeados (cantos rodados), de composición heterogénea e incluidos dentro de una matriz de arena y limo, poco o no consolidado.

El suelo es variado en función al tipo de roca madre, clima, vegetación, topografía, etc. En la costa se distinguen diferentes clases de suelos; en los valles son de origen Fluvio Aluviales.

La micro cuenca de la quebrada San Mateo una parte de casco urbano así como un relieve montañoso en rocas sedimentarias, lo cual se caracteriza por presentar topografía abrupta, las laderas muestran pendientes promedio de 18.7° .

Gravoso	X	Arenas	X	Limo	X	Arcillas	-
---------	---	--------	---	------	---	----------	---

Gravoso(Mayores a 2 mm), Arenoso(2 mm - 0.1 mm) y Arcilloso(menores de 0.1 mm)

Los tipos de materiales existentes en el cauce del quebrada son: arena, grava, piedra y grandes cantidades de hormigón. No existen canteras de extracción de material de acarreo.

Geodinamica externa:

Lluvias:

En la zona de estudio la actividad pluvial, en condiciones normales afecta relativamente sin embargo; en eventos extraordinarios como el Fenómeno El Niño, la periodica intensidad pluvial causa daños debido al volumen de precipitaciones, la velocidad de escorrentía, superficie de drenaje y caudal de microcuencas.

Erosion Pluvial:

Se presenta en mayor o menor grado de intensidad en las planicies a lo largo de la Qda San Mateo. Las principales causas de su ocurrencia son el incremento brusco de las escorrentías en cada temporada de lluvias, y las variaciones de su dinámica fluvial, trayendo consigo sedimentos y material flotante de aguas arriba. Por lo que que la erosión tiende afectar a las riberas naturales y artificiales.

No se ha presentado caída de rocas de los cerros y según testimonios de los pobladores no se ha presentado reptación en las zonas altas de las quebradas.

Inundaciones:

Se tiene registro de inundaciones en el año 2022 - 2023 y 2025, trayendo considerables daños a los habitantes del sector Santa Monica, inundación que causó perdida de bienes materiales, aislamiento de puente peatonal, destrucción de infraestructura vial, infraestructura hidráulica, desaparición de terrenos agrícolas en producción y de infraestructura de servicios.

En los años 2022-2023 y 2025, hubo desbordes tanto para la margen derecha como para la margen izquierda, afectando a viviendas y cultivos.

Existe erosión fluvial constante, por la crecida de la quebrada en épocas de avenidas.

2.4.- HIDROLOGÍA

La quebrada San Mateo tiene su origen en una serie de pequeñas quebradas que nacen en la zona este de la ciudad de Chota, las cuales, al juntarse, toman el nombre quebrada San Mateo la misma que pasa por la ciudad de Chota hata juntarsecon el río Chotano por la margen derecha.

La microcuenca de la quebrada San Mateo cuenta con un área de drenaje de 2.5 km2 (TICLLA, 2021), recorriendo una distancia total de 3.59 km, y presentado una pendiente promedio de 9.18 %. Segun la evaluación del nivel de riesgo a inundación , en la quebrada San Mateo, tramo puente “San Mateo” al puente “Lloque Yupanqui”, se han generado caudales maximos de 32.81 m3/s, 39.29 m3/s, 44.96 m3/S y 51.49 m3/s en los periodos de retorno de 10, 25, 50 y 100 años respectivamente.

2.5.- ELEMENTOS EXPUESTOS:

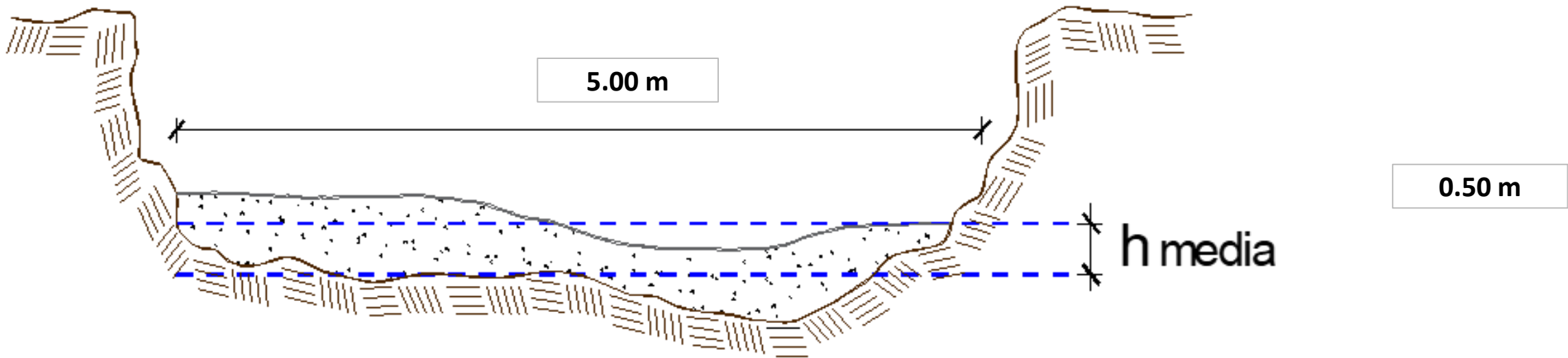
DESCRIPCIÓN	CANT.	UNIDAD	COMENTARIO
01. POBLACION AFECTADA	692	Hab.	
02. VIVIENDAS EN RIESGO:	173	Und	
03. INSTITUCION EDUCATIVA:			
04. CENTROS DE SALUD			
05. AREAS DE CULTIVO:			
06. CABEZAS DE GANADO:			
07.INFRAESTRUCTURA DE RIEGO (Canal, Bocatoma, Reservorio, Otros)			
08. INFRAESTRUCTURA VIAL (Km)			
09. INFRAESTRUCTURA DE SERVICIOS (agua y saneamiento)			
10. INFRAESTRUCTURA ELECTRICA			
11. OTROS			

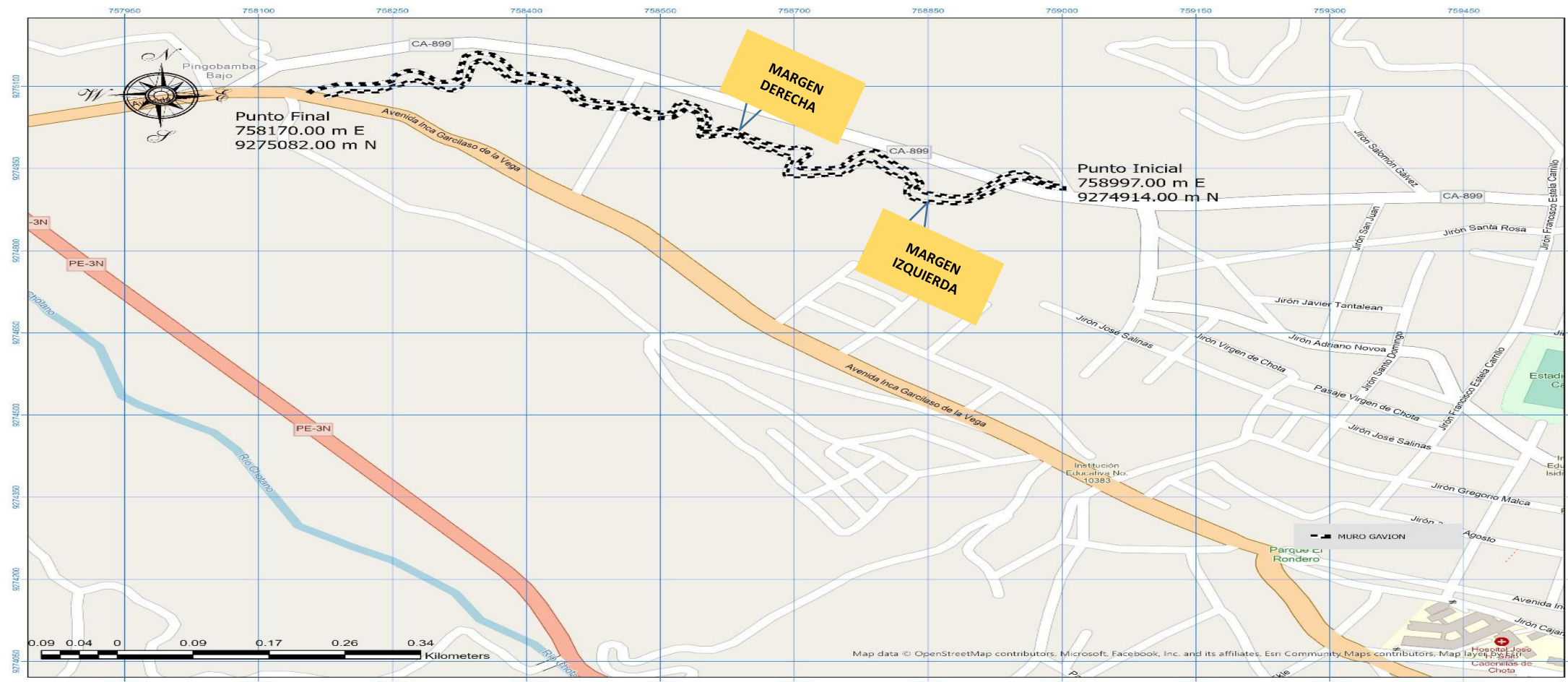
3.- PROPUESTA TECNICA:

3.1.- Actividades

Tipo	Unidad de medida	Cantidad	Descripción de la propuesta	Observaciones
LIMPIEZA Y DESCOLMATACIÓN	km	1.16	Limpieza y descolmatacion en el cauce de la quebrada San Mateo	
CONFORMACIÓN DE BORDO CON MATERIAL PROPIO	Km	2.32	Conformacion de bordos con material propio en ambas márgenes de la QUEBRADA MATEO; siendo una longitud total de 2320 m.	
ELIMINACION DE MATERIAL EXCEDENTE	m3	0.00	Eliminacion de material excedente	

4.-ESQUEMA DE PROPUESTA TÉCNICA:





5.- IMAGEN SATELITAL DE ZONA VULNERABLE(GOOGLE EARTH)



6. PANEL FOTOGRÁFICO DE ZONA VULNERABLE



FOTOGRAFIA N°01: AFECTACION DE VIVIENDAS EN MAXIMAS AVENIDAS DE LA QUEBRADA SAN MATEO

FOTOGRAFIA N°02: ZONA A PROTEGER POR AFECTACION DE VIVIENDAS



7.- PRESUPUESTO ESTIMADO:

ITEM	DESCRIPCIÓN	UND.	METRADO	PRECIO S/.	PARCIAL S/.
LIMPIEZA, DESCOLMATACIÓN, (L=1,160.00 m) y CONFORMACION DE BORDO (L=2,320.00 m)					
1.00	OBRAS PROVISIONALES				4,590.49
1.01	CARTEL DE IDENTIFICACION DE LA ACTIVIDAD 3.60 x 4.80 m	und.	1.00	1,778.59	1,778.59
1.02	CASETA DE GUARDIANIA Y/O ALMACEN	m2	30.00	93.73	2,811.90
2.00	TRABAJOS PRELIMINARES				28,985.89
2.01	MOVILIZACION Y DESMOVILIZACION DE EQUIPOS Y MAQUINARIA	vje	2.00	10,021.59	20,043.18
2.02	RAMPAS DE ACCESO A LA ACTIVIDAD	m3	240.00	6.03	1,447.20
2.03	TRAZO Y REPLANTEO	Km	1.16	1,881.02	2,181.98
2.04	CONTROL TOPOGRAFICO	Km	1.16	2,830.63	3,283.53
2.05	DESVIO DE LA QUEBRADA	M	100.00	20.30	2,030.00
3.00	MOVIMIENTO DE TIERRAS				52,880.92
3.01	LIMPIEZA Y DESCOLMATACION DE CAUCE DE QUEBRADA	m3	2,900.00	7.33	21,257.00
3.02	CONFORMACION DE BORDO SECO	m3	2,900.00	7.65	22,185.00
3.03	PERFILADO Y REFINE EN TALUD DE BORDO	m2	2,389.60	3.95	9,438.92
3.04	ELIMINACION DE MATERIAL EXCEDENTE D=5 km	m3	0.00	14.49	-
COSTO DIRECTO					86,457.30
GASTOS GENERALES (8%CD)					6,916.58
UTILIDAD (5%CD)					4,322.87
SUB TOTAL					97,696.75
IGV (18%)					17,585.41
TOTAL					115,282.16
SUPERVISIÓN (3%CD)					2,593.72
FICHA DEFINITIVA					10,000.00
PRESUPUESTO TOTAL					127,875.88

SON: CIENTO VEINTE MIL, OCHOCIENTOS SETENTA Y CINCO CON 88/100 SOLES

8.- CRONOGRAMA DE EJECUCIÓN

ITEM	ACTIVIDAD	UNID.	Nº DIAS	PLAZO DE EJECUCION (DÍAS)			
				MES 01			
				I	II	III	IV
LIMPIEZA, DESCOLMATACIÓN, (L=1,160.00 m) y CONFORMACION DE BORDO (L=2,320.00 m)							
1.00	OBRAS PROVISIONALES						
1.01	CARTEL DE IDENTIFICACION DE LA ACTIVIDAD 3.60 x 4.80 m	und.	1.00	<div></div>			
1.02	CASETA DE GUARDIANIA Y/O ALMACEN	m2	1.00	<div></div>			
2.00	TRABAJOS PRELIMINARES						
2.01	MOVILIZACION Y DESMOVILIZACION DE EQUIPOS Y MAQUINARIA	vje	2.00	<div></div>		<div></div>	
2.02	RAMPAS DE ACCESO A LA ACTIVIDAD	m3	1.00	<div></div>			
2.03	TRAZO Y REPLANTEO	Km	3.00	<div></div>			
2.04	CONTROL TOPOGRAFICO	Km	6.00		<div></div>		
2.05	DESVIO DE LA QUEBRADA	m	1.00	<div></div>			
3.00	MOVIMIENTO DE TIERRAS						
3.01	LIMPIEZA Y DESCOLMATACION DE CAUCE DE QUEBRADA	m3	4.00		<div></div>		
3.02	CONFORMACION DE BORDO SECO	m3	4.00			<div></div>	
3.03	PERFILADO Y REFINE EN TALUD DE BORDO	m3	2.00			<div></div>	

ACTIVIDADES A REALIZAR PARA EL CUMPLIMIENTO DE LA OBRA

ITEM	ACTIVIDAD	MES 01				MES 02				MES 03			
		I	II	III	IV	I	II	III	IV	I	II	III	IV
01.01	FORMULACION DE FICHA TECNICA	■	■	■									
01.02	CONTRATACION				■	■	■	■					
01.03	EJECUCION							■	■	■			
01.04	SUPERVISIÓN							■	■	■			
01.05	LIQUIDACION										■	■	

Fecha de elaboración de la ficha:

19/09/2025

NOTA :

* LA PRESENTE FICHA TÉCNICA REFERENCIAL DE PREVENCIÓN PARA LIMPIEZA, DESCOLMATACIÓN Y CONFORMACION DE DIQUE CON MATERIAL PROPIO EN CAUCES EN RÍOS Y QUEBRADAS, CONTIENE INFORMACION REFERENCIAL RESPECTO AL PRESUPUESTO, METRADOS, COSTOS UNITARIOS E INSUMOS; DEBIENDO SER LA FICHA TECNICA DEFINITIVA LA QUE ESTABLEZCA EL PRESUPUESTO DE LA ACTIVIDAD.

* LA PROPUESTA TECNICA ES REFERENCIAL Y PUEDE VARIAR DE ACUERDO AL ESTUDIO DE LA FICHA TECNICA DEFINITIVA

PRESUPUESTO REFERENCIAL DE LA ACTIVIDAD

Presupuesto: LIMPIEZA, DESCOLMATACIÓN Y CONFORMACIÓN DE BORDOS CON MATERIAL PROPIO, EN AMBAS MÁRGENES DE LA QUEBRADA SAN MATEO, SECTOR SANTA MONICA, DISTRITO DE CHOTA, PROVINCIA DE CHOTA, DEPARTAMENTO DE CAJAMARCA

Lugar: SECTOR SANTA MONICA, DISTRITO DE CHOTA, PROVINCIA DE CHOTA, DEPARTAMENTO DE CAJAMARCA

Fecha : 19/09/2025

ITEM	DESCRIPCIÓN	UND.	METRADO	PRECIO S/.	PARCIAL S/.
LIMPIEZA, DESCOLMATACIÓN, (L=1,160.00 m) y CONFORMACION DE BORDO (L=2,320.00 m)					
1.00	OBRAS PROVISIONALES				4,590.49
1.01	CARTEL DE IDENTIFICACION DE LA ACTIVIDAD 3.60 x 4.80 m	und.	1.00	1,778.59	1,778.59
1.02	CASETA DE GUARDIANIA Y/O ALMACEN	m2	30.00	93.73	2,811.90
2.00	TRABAJOS PRELIMINARES				28,985.89
2.01	MOVILIZACION Y DESMOVILIZACION DE EQUIPOS Y MAQUINARIA	vje	2.00	10,021.59	20,043.18
2.02	RAMPAS DE ACCESO A LA ACTIVIDAD	m3	240.00	6.03	1,447.20
2.03	TRAZO Y REPLANTEO	Km	1.16	1,881.02	2,181.98
2.04	CONTROL TOPOGRAFICO	Km	1.16	2,830.63	3,283.53
2.05	DESVIO DE LA QUEBRADA	M	100.00	20.30	2,030.00
3.00	MOVIMIENTO DE TIERRAS				52,880.92
3.01	LIMPIEZA Y DESCOLMATACION DE CAUCE DE QUEBRADA	m3	2,900.00	7.33	21,257.00
3.02	CONFORMACION DE BORDO SECO	m3	2,900.00	7.65	22,185.00
3.03	PERFILADO Y REFINE EN TALUD DE BORDO	m2	2,389.60	3.95	9,438.92
3.04	ELIMINACION DE MATERIAL EXCEDENTE D=5 km	m3	0.00	14.49	-
COSTO DIRECTO					86,457.30
GASTOS GENERALES (8%CD)					6,916.58
UTILIDAD (5%CD)					4,322.87
SUB TOTAL					97,696.75
IGV (18%)					17,585.41
TOTAL					115,282.16
SUPERVISIÓN (3%CD)					2,593.72
FICHA DEFINITIVA					10,000.00
PRESUPUESTO TOTAL					127,875.88

SON: CIENTO VEINTE MIL, OCHOCIENTOS SETENTA Y CINCO CON 88/100 SOLES

NOTA: EL PRESUPUESTO ES REFERENCIAL, DEBIENDO SER LA FICHA TECNICA DEFINITIVA LA QUE ESTABLEZCA EL PRESUPUESTO FINAL DE LA ACTIVIDAD U OBRA

PLANILLA GENERAL DE METRADOS REFERENCIAL DE LA ACTIVIDAD

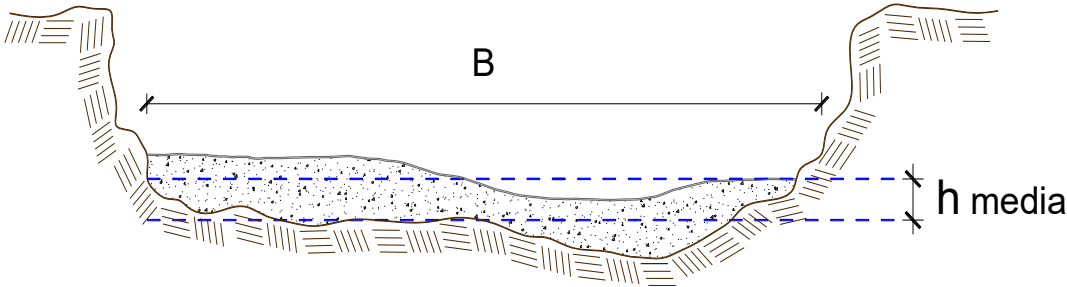
PROYECTO LIMPIEZA, DESCOLMATACIÓN Y CONFORMACIÓN DE BORDOS CON MATERIAL PROPIO, EN AMBAS MÁRGENES DE LA QUEBRADA SAN MATEO, SECTOR SANTA MONICA, DISTRITO DE CHOTA, PROVINCIA DE CHOTA, DEPARTAMENTO DE CAJAMARCA

LUGAR SECTOR SANTA MONICA, DISTRITO DE CHOTA, PROVINCIA DE CHOTA, DEPARTAMENTO DE CAJAMARCA

FECHA 19/09/2025

Item	Descripción	Unid.	Nro veces	Dimensiones			Parcial	Total
				Largo	Ancho	Altura		
LIMPIEZA, DESCOLMATACIÓN, (L=1,160.00 m) y CONFORMACION DE BORDO (L=2,320.00 m)								
1.00	OBRAS PROVISIONALES							
1.01	CARTEL DE IDENTIFICACION DE LA ACTIVIDAD 3.60 x 4.80 m	und.	1.00				1.00	1.00
1.02	CASETA DE GUARDIANIA Y/O ALMACEN	m2	1.00	6.00	5.00		30.00	30.00
2.00	TRABAJOS PRELIMINARES							
2.01	MOVILIZACION Y DESMOVILIZACION DE EQUIPOS Y MAQUINARIA	vje	2.00				2.00	2.00
2.02	RAMPAS DE ACCESO A LA ACTIVIDAD	m3						240.00
			1.00	15.00	4.00	4.00	240.00	
2.03	TRAZO Y REPLANTEO	Km	1.00				1.16	1.16
	Descolmatacion			1,160.00				
2.04	CONTROL TOPOGRAFICO	KM	1.00				1.16	1.16
	Descolmatacion			1,160.00				
2.05	DESVIO DE LA QUEBRADA	m	1.00	100.00			100.00	100.00
3.00	MOVIMIENTO DE TIERRAS							
3.01	LIMPIEZA Y DESCOLMATACIÓN DEL CAUCE DE QUEBRADA	m3	1.00	1,160.00	5.00	0.50	2,900.00	2,900.00
3.02	CONFORMACIÓN DE BORDO SECO	m3	1.00	2,320.0	1.25	1.00	2,900.00	2,900.00
3.03	PERFILADO Y REFINE EN TALUD DE BORDO	m2	1.00	2,320.0	1.03		2,389.60	2,389.60
3.03	ELIMINACIÓN DE MATERIAL EXCEDENTE	m3	1.00	esp =	10%		-	-

DIMENSIONES DE COLMATACIÓN



h media = 0.50 m
B = 5.0 m

NOTA: LOS METRADOS SON REFERENCIALES, DEBIENDO SER LA FICHA TECNICA DEFINITIVA LA QUE ESTABLEZCA LOS VALORES FINALES, DE ACUERDO AL PLANTEAMIENTO ESTRUCTURAL

Análisis de precios unitarios Referencial de la Actividad

Proyecto LIMPIEZA, DESCOLMATACIÓN Y CONFORMACIÓN DE BORDOS CON MATERIAL PROPIO, EN AMBAS MÁRGENES DE LA QUEBRADA SAN MATEO, SECTOR SANTA MONICA, DISTRITO DE CHOTA, PROVINCIA DE CHOTA, DEPARTAMENTO DE CAJAMARCA

Lugar SECTOR SANTA MONICA, DISTRITO DE CHOTA, PROVINCIA DE CHOTA, DEPARTAMENTO DE CAJAMARCA

Fecha 19/09/2025

Partida 01.01 CASETA DE GUARDIANIA Y/O ALMACEN

Rendimiento m2/DIA 20.0000 EQ. 20.0000 Costo unitario directo por : m2 **93.73**

Código	Descripción Recurso	Unidad	Cuadrilla	Cantidad	Precio S/.	Parcial S/.
Mano de Obra						
0101010003	OPERARIO	hh	1.0000	0.4000	28.46	11.38
0101010004	OFICIAL	hh	1.0000	0.4000	22.40	8.96
0101010005	PEON	hh	1.0000	0.4000	20.29	8.12
						28.46
Materiales						
02041200010005	CLAVOS PARA MADERA CON CABEZA D	kg		0.2500	7.25	1.81
0204180008	CALAMINA GALVANIZADA e=0.14 mm	m2		0.8000	9.60	7.68
0231010001	MADERA TORNILLO	p2		6.0000	7.00	42.00
02310500010007	TRIPLAY LUPUNA E= 6 mm	m2		0.7500	17.24	12.93
						64.42
Equipos						
0301010006	HERRAMIENTAS MANUALES	%mo		3.0000	28.46	0.85
						0.85

Partida 01.02 CARTEL DE IDENTIFICACION DE ACTIVIDAD

Rendimiento und/DIA 1.0000 EQ. 1.0000 Costo unitario directo por : und **1,778.59**

Código	Descripción Recurso	Unidad	Cuadrilla	Cantidad	Precio S/.	Parcial S/.
Mano de Obra						
0101010003	OPERARIO	hh	1.0000	8.0000	28.46	227.68
0101010005	PEON	hh	2.0000	16.0000	20.29	324.64
						552.32
Materiales						
02041200010009	CLAVOS PARA MADERA CON CABEZA D	kg		2.0000	7.25	14.50
0207030001	HORMIGON	m3		0.4800	40.00	19.20
0213010001	CEMENTO PORTLAND TIPO I (42.5 kg)	bol		1.2000	30.00	36.00
0231010001	MADERA TORNILLO	p2		70.0000	7.00	490.00
02901500260004	GIGANTOGRAFIA SEGUN DISEÑO	und		1.0000	650.00	650.00
						1,209.70
Equipos						
0301010006	HERRAMIENTAS MANUALES	%mo		3.0000	552.32	16.57
						16.57

Partida **02.01** **MOVILIZACION Y DESMOVILIZACION DE MAQUINARIAS Y EQUIPOS**

Rendimiento **glb/DIA** **1.0000** EQ. **1.0000** Costo unitario directo por : glb **10,021.59**

Código	Descripción Recurso	Unidad	Cuadrilla	Cantidad	Precio S/.	Parcial S/.
Mano de Obra						
0101010005	PEON	hh	6.0000	48.0000	20.29	973.92
Equipos						
0301010006	HERRAMIENTAS MANUALES	%mo		3.0000	973.92	29.22
03012200010004	CAMION PLATAFORMA 4 x 6 300 HP 19 t	hm	0.7500	6.0000	452.00	2,712.00
0301220011	CAMION SEMI TRAYLER 6 x4 330 HP 35 t	hm	1.8750	15.0000	420.43	6,306.45
9,047.67						

Partida **2.02** **RAMPAS DE ACCESO A LA ACTIVIDAD**

Rendimiento **m3/DIA** **1,000.0000** EQ. **1,000.0000** Costo unitario directo por : m3 **6.03**

Código	Descripción Recurso	Unidad	Cuadrilla	Cantidad	Precio S/.	Parcial S/.
Mano de Obra						
0101010005	PEON	hh	1.0000	0.0080	20.29	0.16
0101010010	OFICIAL (CONTROLADOR)	hh	0.1000	0.0008	22.40	0.02
0.18						
Equipos						
0301010006	HERRAMIENTAS MANUALES	%mo		3.0000	0.18	0.01
03011800020002	TRACTOR DE ORUGAS DE 300-330 HP	hm	1.0000	0.0080	729.50	5.84
5.85						

Partida **2.03** **TRAZO Y REPLANTEO**

Rendimiento **km/DIA** **0.5000** EQ. **0.5000** Costo unitario directo por : km **1,881.02**

Código	Descripción Recurso	Unidad	Cuadrilla	Cantidad	Precio S/.	Parcial S/.
Mano de Obra						
0101010003	OPERARIO	hh	0.1000	1.6000	28.46	45.54
0101010005	PEON	hh	0.5000	8.0000	20.29	162.32
0101030000	TOPOGRAFO	hh	1.0000	16.0000	29.42	470.72
01010300030003	AYUDANTE DE TOPOGRAFIA	hh	0.5000	8.0000	22.40	179.20
857.78						
Materiales						
02040300010043	FIERRO 3/8"	var		0.5000	22.30	11.15
0213010001	CEMENTO PORTLAND TIPO I (42.5 kg)	bol		3.6000	30.00	108.00
02130300010003	YESO BOLSA 25 kg	bol		3.0000	20.00	60.00
0231040001	ESTACAS DE MADERA	und		50.0000	4.65	232.50
0240020001	PINTURA ESMALTE	gal		0.3500	60.17	21.06
432.71						
Equipos						
0301000014	MIRAS	día	2.0000	4.0000	17.36	69.44
0301000015	JALONES	día	4.0000	8.0000	14.96	119.68
0301000022	ESTACION TOTAL	he	1.0000	16.0000	23.48	375.68
0301010006	HERRAMIENTAS MANUALES	%mo		3.0000	857.78	25.73
590.53						

**PERÚ****Ministerio
de Desarrollo Agrario
y Riego**Partida **2.04** **CONTROL TOPOGRAFICO**Rendimiento **km/DIA** **0.2000** EQ. **0.2000** Costo unitario directo por : km **2,830.63**

Código	Descripción Recurso	Unidad	Cuadrilla	Cantidad	Precio S/.	Parcial S/.
Mano de Obra						
0101010004	OFICIAL	hh	0.1000	4.0000	22.40	89.60
0101010005	PEON	hh	0.5000	20.0000	20.29	405.80
0101030000	TOPOGRAFO	hh	1.0000	40.0000	29.42	1,176.80
01010300030003	AYUDANTE DE TOPOGRAFIA	hh	0.2500	10.0000	22.40	224.00
						1,896.20
Materiales						
02130300010003	YESO BOLSA 25 kg	bol		3.0000	20.00	60.00
0231040001	ESTACAS DE MADERA	und		50.0000	4.65	232.50
0240020001	PINTURA ESMALTE	gal		0.2500	60.17	15.04
						307.54
Equipos						
0301000023	NIVEL TOPOGRAFICO	hm	1.0000	40.0000	14.25	570.00
0301010006	HERRAMIENTAS MANUALES	%mo		3.0000	1,896.20	56.89
						626.89

Partida **02.06** **DESVIO DE CAUCE DE QUEBRADA**Rendimiento **m/DIA** **320.0000** EQ. **320.0000** Costo unitario directo por : m **20.30**

Código	Descripción Recurso	Unidad	Cuadrilla	Cantidad	Precio S/.	Parcial S/.
Mano de Obra						
0101010003	OPERARIO	hh	1.0000	0.0250	28.46	0.71
0101010004	OFICIAL	hh	0.5000	0.0125	22.40	0.28
0101010005	PEON	hh	2.0000	0.0500	20.29	1.01
						2.00
Equipos						
0301010006	HERRAMIENTAS MANUALES	%mo		3.0000	2.00	0.06
03011800020002	TRACTOR DE ORUGAS DE 300-330 HP	hm	1.0000	0.0250	729.50	18.24
						18.30

Partida **03.01** **LIMPIEZA Y DESCOLMATACIÓN DE CAUCE DE QUEBRADA**Rendimiento **m3/DIA** **850.0000** EQ. **850.0000** Costo unitario directo por : m3 **7.33**

Código	Descripción Recurso	Unidad	Cuadrilla	Cantidad	Precio S/.	Parcial S/.
Mano de Obra						
0101010003	OPERARIO	hh	1.0000	0.0094	28.46	0.27
0101010005	PEON	hh	1.0000	0.0094	20.29	0.19
						0.46
Equipos						
0301010006	HERRAMIENTAS MANUALES	%mo		3.0000	0.46	0.01
03011800020002	TRACTOR DE ORUGAS DE 300-330 HP	hm	1.0000	0.0094	729.50	6.86
						6.87

Partida	03.02		CONFORMACION DE BORDO SECO C/ MAQUINARIA CON MATERIAL PROPIO			
Rendimiento	m3/DIA	810.0000	EQ. 810.0000	Costo unitario directo por : m3		7.65
Código	Descripción Recurso	Unidad	Cuadrilla	Cantidad	Precio S/.	Parcial S/.
Mano de Obra						
0101010005	PEON	hh	1.0000	0.0099	20.29	0.20
0101010010	OFICIAL (CONTROLADOR)	hh	1.0000	0.0099	22.40	0.22
						0.42
Equipos						
0301010006	HERRAMIENTAS MANUALES	%mo		3.0000	0.42	0.01
03011800020002	TRACTOR DE ORUGAS DE 300-330 HP	hm	1.0000	0.0099	729.50	7.22
						7.23
Partida	3.03		PERFILADO Y REFINE EN TALUD DE BORDO			
Rendimiento	m2/DIA	1,200.0000	EQ. 1,200.0000	Costo unitario directo por : m2		3.95
Código	Descripción Recurso	Unidad	Cuadrilla	Cantidad	Precio S/.	Parcial S/.
Mano de Obra						
0101010004	OFICIAL	hh	1.0000	0.0067	22.40	0.15
0101010005	PEON	hh	2.0000	0.0133	20.29	0.27
						0.42
Equipos						
0301010006	HERRAMIENTAS MANUALES	%mo		3.0000	0.42	0.01
03011700010007	EXCAVADORA SOBRE ORUGAS 170 - 25l	hm	1.0000	0.0067	525.13	3.52
						3.53
Partida	3.04		ELIMINACION DE MATERIAL EXCEDENTE D=5 km			
Rendimiento	m3/DIA	1,200.0000	EQ. 1,200.0000	Costo unitario directo por : m3		14.49
Código	Descripción Recurso	Unidad	Cuadrilla	Cantidad	Precio S/.	Parcial S/.
Mano de Obra						
0101010005	PEON	hh	1.0000	0.0067	20.29	0.14
0101010010	OFICIAL (CONTROLADOR)	hh	0.1000	0.0007	22.40	0.02
						0.16
Equipos						
03011600010005	CARGADOR SOBRE LLANTAS DE 200 - 2:	hm	1.0000	0.0067	399.70	2.68
0301220010	CAMION VOLQUETE 6 x 4 330HP15 M3	hm	4.0000	0.0267	436.20	11.65
						14.33

NOTA: LOS ANALISIS DE COSTOS UNITARIOS SON REFERENCIALES, DEBIENDO SER LA FICHA TECNICA DEFINITIVA LA QUE DETERMINE LOS COSTOS UNITARIOS FINALES

Precios y cantidades de recursos requeridos por tipo

Presupuesto	LIMPIEZA, DESCOLMATACIÓN Y CONFORMACIÓN DE BORDOS CON MATERIAL PROPIO, EN AMBAS MÁRGENES DE LA QUEBRADA SAN MATEO, SECTOR SANTA MONICA, DISTRITO DE CHOTA, PROVINCIA DE CHOTA, DEPARTAMENTO DE CAJAMARCA				
Lugar	SECTOR SANTA MONICA, DISTRITO DE CHOTA, PROVINCIA DE CHOTA, DEPARTAMENTO DE CAJAMARCA				
Fecha	19/09/2025				
Código	Recurso	Unidad	Cantidad	Precio S/.	Parcial S/.
MANO DE OBRA					
0101010003	OPERARIO	hh	51.6160	28.46	1,468.99
0101010004	OFICIAL	hh	33.9003	22.40	759.37
0101010005	PEON	hh	251.1521	20.29	5,095.88
0101010010	OFICIAL (CONTROLADOR)	hh	28.9020	22.40	647.40
0101030000	TOPOGRAFO	hh	64.9602	29.42	1,911.13
01010300030003	AYUDANTE DE TOPOGRAFIA	hh	20.8800	22.40	467.71
					10,350.48
MATERIALES					
02040300010043	FIERRO 3/8"	var	0.5800	22.30	12.93
02041200010005	CLAVOS PARA MADERA CON CABEZA DE 3"	kg	7.5000	7.25	54.38
02041200010009	CLAVOS PARA MADERA CON CABEZA DE 2" A 4"	kg	2.0000	7.25	14.50
0204180008	CALAMINA GALVANIZADA e=0.14 mm	m2	24.0000	9.60	230.40
0207030001	HORMIGON	m3	0.4800	40.00	19.20
0213010001	CEMENTO PORTLAND TIPO I (42.5 kg)	bol	5.3760	30.00	161.28
02130300010003	YESO BOLSA 25 kg	bol	6.9600	20.00	139.20
0231010001	MADERA TORNILLO	p2	250.0000	7.00	1,750.00
0231040001	ESTACAS DE MADERA	und	116.0000	4.65	539.40
02310500010007	TRIPLAY LUPUNA E= 6 mm	m2	22.5000	17.24	387.90
0240020001	PINTURA ESMALTE	gal	0.6960	60.17	41.88
02901500260004	GIGANTOGRAFIA SEGUN DISEÑO	und	1.0000	650.00	650.00
					4,001.07
EQUIPOS					
0301000014	MIRAS	día	4.6400	17.36	80.55
0301000015	JALONES	día	9.2800	14.96	138.83
0301000022	ESTACION TOTAL	he	18.5600	23.48	435.79
0301000023	NIVEL TOPOGRAFICO	hm	46.4000	14.25	661.20
0301010006	HERRAMIENTAS MANUALES	%mo			289.43
03011700010007	EXCAVADORA SOBRE ORUGAS 170 - 250 HP 1	hm	16.0103	525.13	8,407.49
03011800020002	TRACTOR DE ORUGAS DE 300-330 HP	hm	60.3900	729.50	44,054.51
03012200010004	CAMION PLATAFORMA 4 x 6 300 HP 19 tn	hm	12.0000	452.00	5,424.00
0301220011	CAMION SEMI TRAYLER 6 x4 330 HP 35 TN	hm	30.0000	420.43	12,612.90
					72,104.70
Total				S/.	86,456.25

**PERÚ**Ministerio
de Desarrollo Agrario
y Riego**CRONOGRAMA****PROYECTO** LIMPIEZA, DESCOLMATACIÓN Y CONFORMACIÓN DE BORDOS CON MATERIAL PROPIO, EN AMBAS MÁRGENES DE LA QUEBRADA SAN MATEO, SECTOR SANTA MONICA, DISTRITO DE CHOTA, PROVINCIA DE CHOTA, DEPARTAMENTO DE CAJAMARCA**LUGAR** SECTOR SANTA MONICA, DISTRITO DE CHOTA, PROVINCIA DE CHOTA, DEPARTAMENTO DE CAJAMARCA**FECHA** 19/09/2025

ITEM	ACTIVIDAD	UNID.	Nº DIAS	PLAZO DE EJECUCION (DÍAS)			
				MES 01			
				I	II	III	IV
LIMPIEZA, DESCOLMATACIÓN, (L=1,160.00 m) y CONFORMACION DE BORDO (L=2,320.00 m)							
1.00	OBRAS PROVISIONALES						
1.01	CARTEL DE IDENTIFICACION DE LA ACTIVIDAD 3.60 x 4.80 m	und.	1.00	<div></div>			
1.02	CASETA DE GUARDIANIA Y/O ALMACEN	m2	1.00	<div></div>			
2.00	TRABAJOS PRELIMINARES						
2.01	MOVILIZACION Y DESMOVILIZACION DE EQUIPOS Y MAQUINARIA	vje	2.00	<div></div>		<div></div>	
2.02	RAMPAS DE ACCESO A LA ACTIVIDAD	m3	1.00	<div></div>			
2.03	TRAZO Y REPLANTEO	Km	3.00	<div></div>			
2.04	CONTROL TOPOGRAFICO	Km	6.00		<div></div>		
2.05	DESVIO DE LA QUEBRADA	m	1.00	<div></div>			
3.00	MOVIMIENTO DE TIERRAS						
3.01	LIMPIEZA Y DESCOLMATACION DE CAUCE DE QUEBRADA	m3	4.00		<div></div>		
3.02	CONFORMACION DE BORDO SECO	m3	4.00		<div></div>		
3.03	PERFILADO Y REFINE EN TALUD DE BORDO	m3	2.00			<div></div>	



PERÚ

Ministerio
de Desarrollo Agrario
y Riego



CRONOGRAMA DE ACTIVIDADES PARA EL CUMPLIMIENTO DE OBRA

Presupuesto LIMPIEZA, DESCOLMATACIÓN Y CONFORMACIÓN DE BORDOS CON MATERIAL PROPIO, EN AMBAS MÁRGENES DE LA QUEBRADA SAN MATEO, SECTOR SANTA MONICA, DISTRITO DE CHOTA, PROVINCIA DE CHOTA, DEPARTAMENTO DE CAJAMARCA

Lugar SECTOR SANTA MONICA, DISTRITO DE CHOTA, PROVINCIA DE CHOTA, DEPARTAMENTO DE CAJAMARCA

Fecha 19/09/2025

ITEM	ACTIVIDAD	MES 01				MES 02				MES 03			
		I	II	III	IV	I	II	III	IV	I	II	III	IV
01.01	FORMULACION DE FICHA TECNICA												
01.02	CONTRATACION												
01.03	EJECUCION												
01.04	SUPERVISIÓN												
01.05	LIQUIDACION												

Profesional de la ALA que ha elaborado
la ficha técnica referencial

Administrador de La
Administración Local Del Agua